

PLANIMETRIA TECNICA DELL'INTERVENTO

scala 1:500

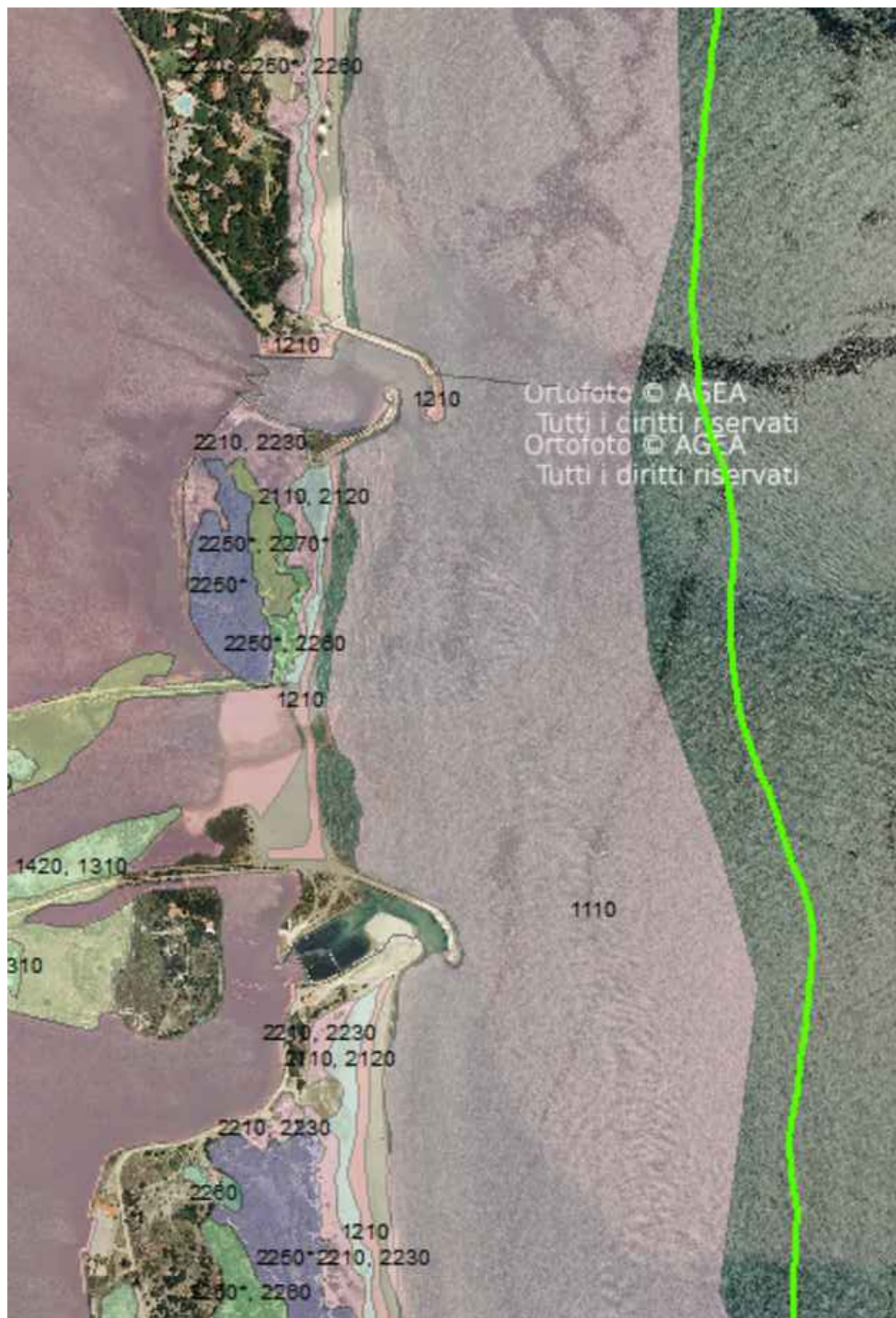


VISTA AEREA DELL'AREA DI INTERVENTO

INQUADRAMENTO CARTOGRAFICO I.G.M tavoletta 558 sez.1

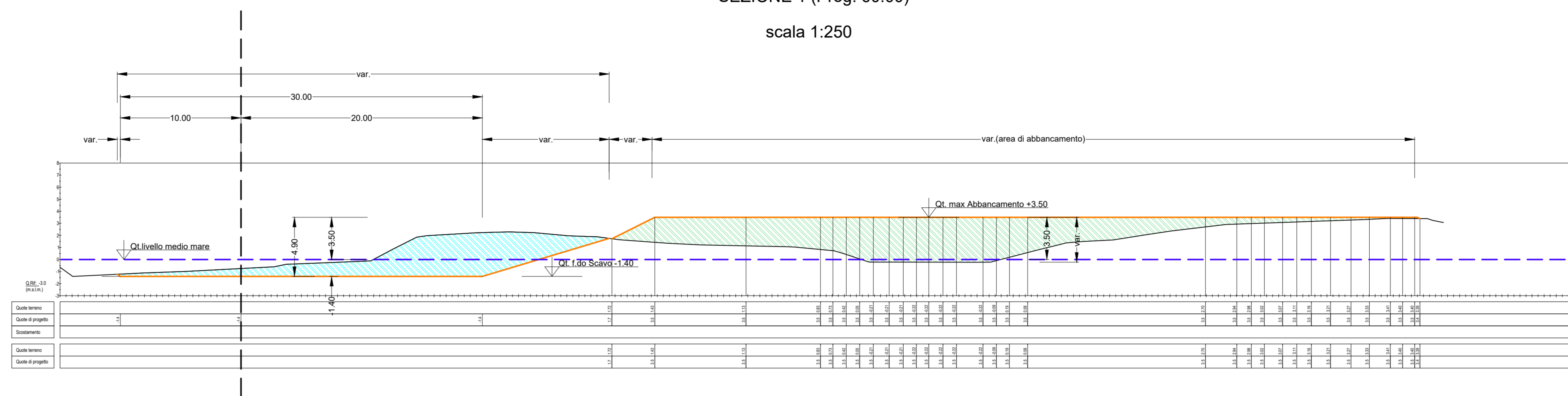


DISTRIBUZIONE HABITAT COME DA MONITORAGGIO R.A.S.




SEZIONE TIPO - SEZIONE DI SCAVO E RIPORTO

SEZIONE 1 (Prog. 60.00)  
scala 1:250



SEZIONE TIPO - SEZIONE DI SCAVO E RIPORTO

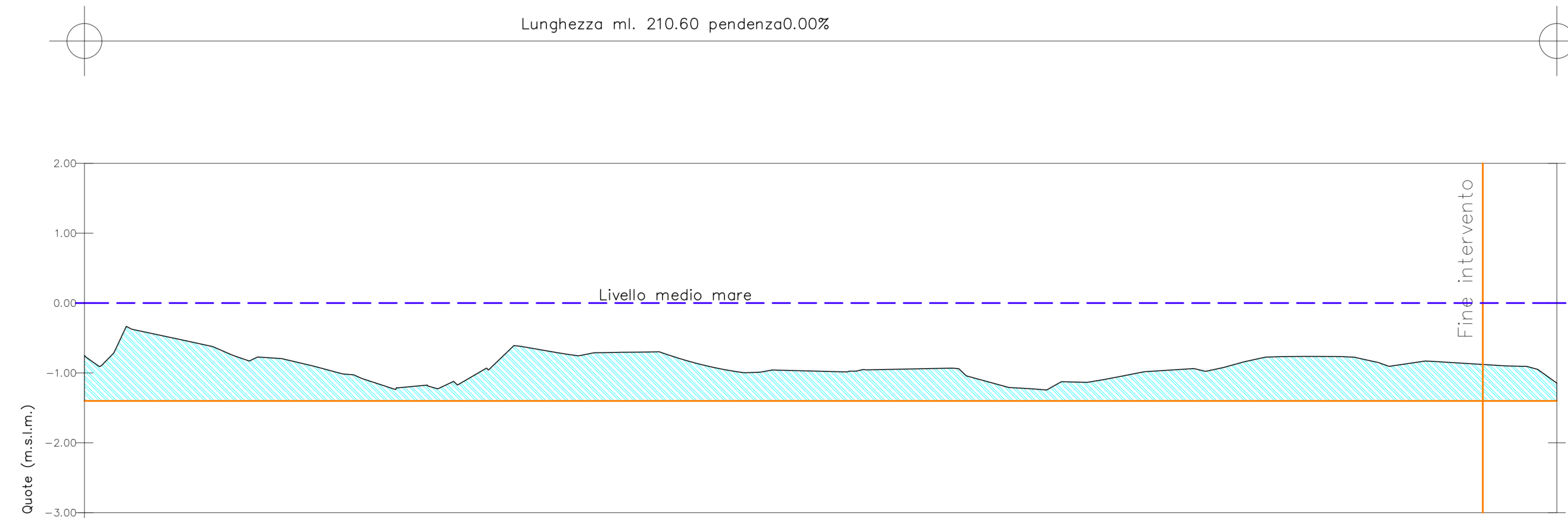
SEZIONE 2 (Prog. 175.00)  
scala 1:250



Area di Scavo  
Area di Riporto

PROFILO LONGITUDINALE

Lunghezza ml. 210.60 pendenza 0.00%



Progressive	10.0	20.0	30.0	40.0	50.0	60.0	70.0	80.0	90.0	100.0	110.0	120.0	130.0	140.0	150.0	160.0	170.0	180.0	190.0	200.0	210.0
Distanze parziali	10.00	10.00	10.00	10.00	10.00	10.00	10.00	10.00	10.00	10.00	10.00	10.00	10.00	10.00	10.00	10.00	10.00	10.00	10.00	10.00	10.00
Quote terreno	0.96	0.71	0.56	0.31	0.19	0.05	0.05	0.70	0.48	0.44	0.43	0.46	0.25	0.27	0.39	0.43	0.63	0.63	0.54	0.52	0.30
Quote fondo scavo	-1.40	-1.40	-1.40	-1.40	-1.40	-1.40	-1.40	-1.40	-1.40	-1.40	-1.40	-1.40	-1.40	-1.40	-1.40	-1.40	-1.40	-1.40	-1.40	-1.40	-1.40
Prof. di scavo	0.96	0.71	0.56	0.31	0.19	0.05	0.05	0.70	0.48	0.44	0.43	0.46	0.25	0.27	0.39	0.43	0.63	0.63	0.54	0.52	0.30

**cbsm** Consorzio di Bonifica della Sardegna Meridionale

**Agris** Agenzia regionale per il centro in agricoltura

REGIONE AUTONOMA DI SARDEGNA  
ASSESSORATO AGRICOLTURA E RIFORMA AGRICOLA - PASTORALE

Lavori per il ripristino batimetrico delle bocche a mare e del canale principale dei compendi di Feraxi, Malfitano e Su Stangioni di Teulada CUP C98E200023000

Deliberazione R.A.S. n. 15/33 del 19.03.2025  
(Convenzione AGRIS-CBSM - protocollo AGRIS N. 15425/2025 del 04.11.2025)

**Intervento di riconfigurazione batimetrica in somma urgenza della Bocca a mare dello stagno di Feraxi**

Lavori in amministrazione diretta CBSM

Elaborato Grafico

Il Tecnico Redattore Dott. Geol. Stefano Corda	Il Responsabile Unico del Progetto Ing. Andrea Mandras	Tavola unica
Collaboratori alla progettazione Ing. Corrado Deffara Dott. Geol. Pasquale Libera Geom. Roberto Cotza		Scala varie
		Data: Novembre 2025

