
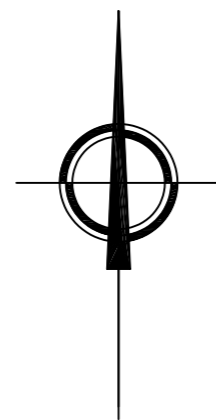


577 sa/nu
GROTTONE OBLIQUO DI BACU SU PALU
 Urzulei
 Bacu Su Palu

FEDERAZIONE SPELEOLOGICA SARDA
 CATASTO REGIONALE GROTTI DELLA SARDEGNA



Nm



Rilevata da:
 M. L. Fercia
 M. Muroni
 M. Pappacoda (CSC)

577 SA\CA
RUTTA 'E SU CRABARGIU
 (Grottone obliquo di
 Bacu Su Palu)

Comune :
 Urzulei

Latitudine Europea
 40° 10' 58"

Località :
 Bacu Su Palu

Longitudine Europea
 9° 33' 04"

I.G.M
 Foglio 517 Sez. I
 Cant.ra Genna Silana

Quota:
 600 m s.l.m.

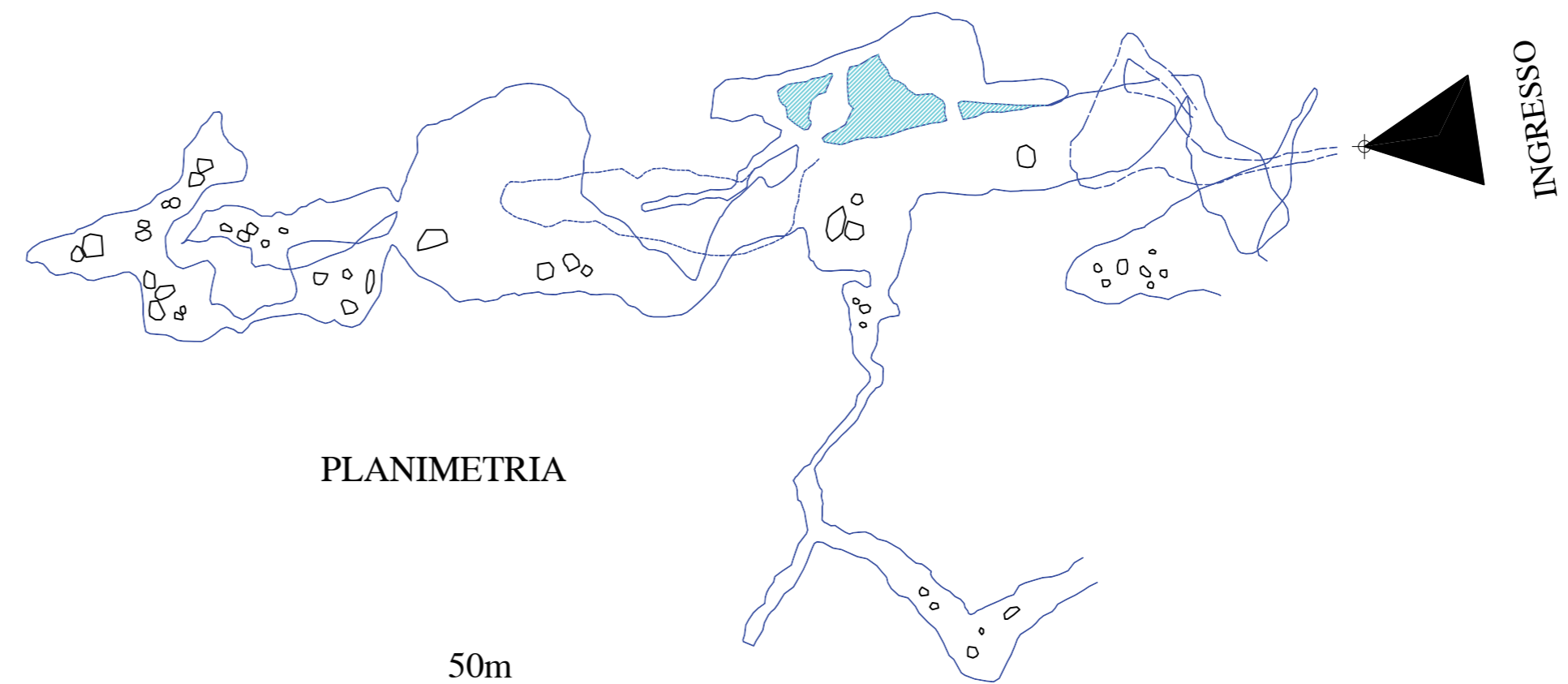
Carta Tec. Reg.

Sviluppo Spaziale :
 417 m

Dislivello :
 - 37 m

1983,

Elaborati:
 Sezione Longitudinale,
 Planimetria
 Scala 1:500



Nm

