

ANGURTIDORGIUMANNU

GALLERIA DEL GUANO

0004 SA\CA  
GROTTA DE IS ANGURTIDORGIUS  
Su Pranu  
Villaputzu/Ulassai

ANGURTIDORGEDDU

OSTRIBIANI

BIVACCO

PONTE

CENGIA

BALDACCHINO

LABIRINTO

CONFLUENZA

PAPA-PAPESSA

DARSENSA

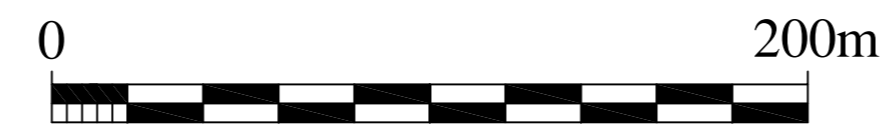
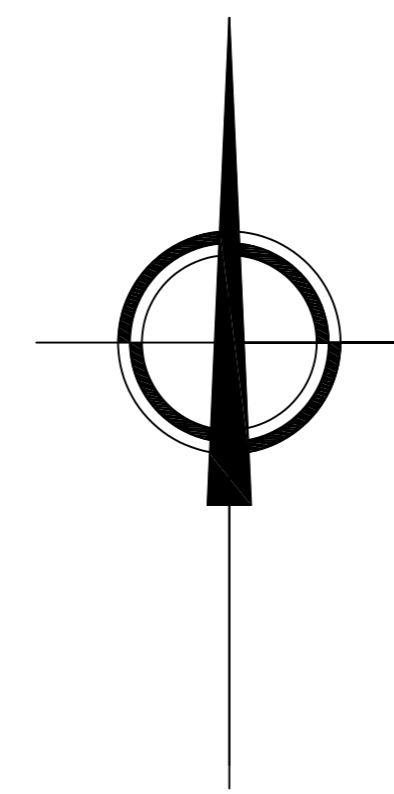
BUCO DEL VENTO

MONTAGNA CINESE

GALLERIA SERRA

PLANIMETRIA

Nm



BIFORCAZIONE

INGRESSO  
RISORGENTE FOSSILE

RAMO DI SINISTRA

RAMO DI DESTRA

RACCORDO

CANNEDAS DE TUVULU  
RISORGENTI

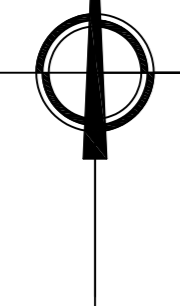
Sifone

MINORE

INGRESSO  
DEL COSTE  
INGRESSO  
DELLA FAMICIA  
INGRESSO  
MESOGIURE

FEDERAZIONE SPELEOLOGICA SARDA  
CATASTO REGIONALE GROTTA DELLA SARDEGNA

N



Rilevata da:  
Bartolo G., Dore M., Tanza M., Zanda G., Lecis A., Salimbeni P., Tronci R., Bruscu E., Marras P.,  
Corda A., Serra O., Deidda R., Tidu A., Esposito P., Caredda P., Fanni E., Poinelli M., Villani M.,  
Sulis G., Corona O., Simbala R., Buschetti T.

0004 SA\CA  
GROTTA DE IS  
ANGURTIDORGIUS

Comune : Villaputzu/Ulassai	Latitudine WGS84 39° 36' 39.22" Nord
Località : Su Pranu	Longitudine Europea 9° 29' 26.98" Est
I.G.M. Foglio 541 Sez. III Escalaplano	Quota: 494 m s.l.m.
Carta Tec. Reg.	Sviluppo Spaziale: 1:10000 m
	Dislivello : -37 m
	1989

Elaborati:  
Planimetria  
Scala 1:2000